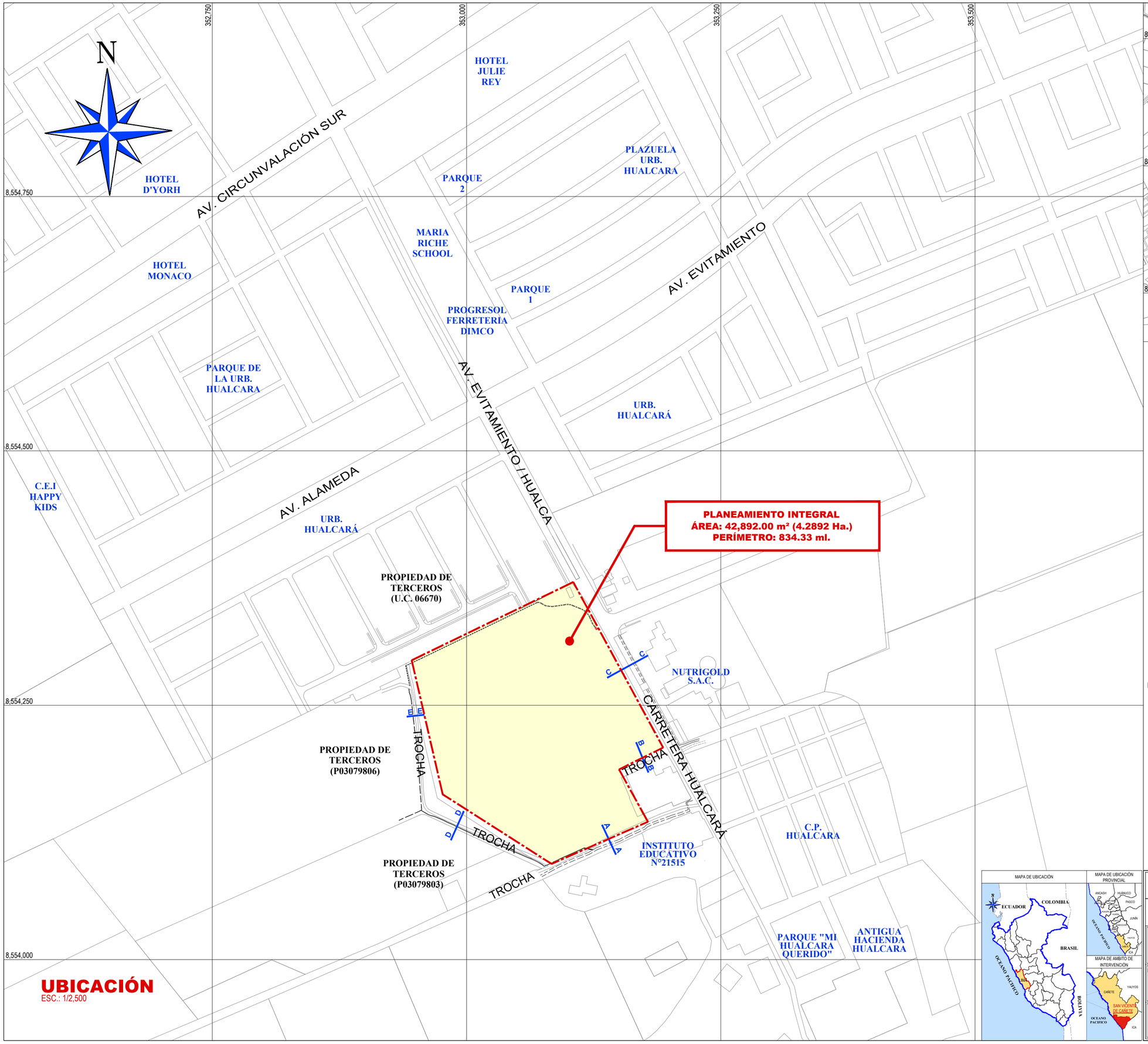

UBICACIÓN
ESC.: 1/2,500

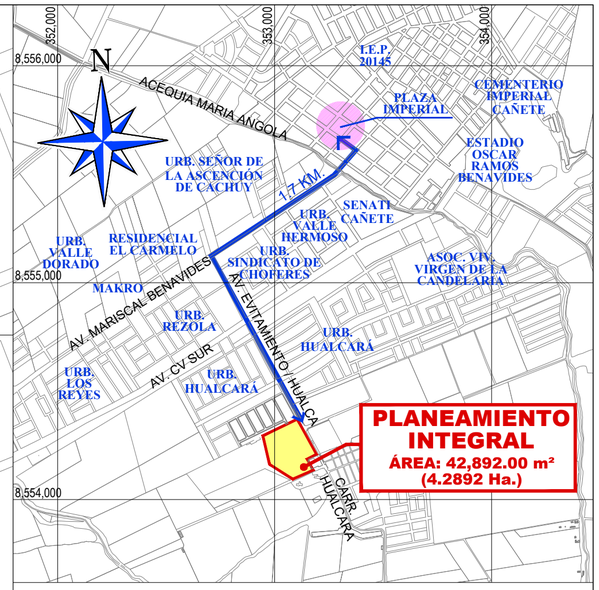

ESQUEMA DE LOCALIZACIÓN
Esc.: 1/20,000

DEPARTAMENTO	: LIMA
PROVINCIA	: CAÑETE
DISTRITO	: SAN VICENTE DE CAÑETE
DENOMINACIÓN	: B1 EX-FDO. HUALCARA N° DE PARCELA 135 CODIGO CATASTRAL 8_3508550_06772 PROYECTO FORTALEZA VALLE CAÑETE, U.C. 10740
ZONIFICACIÓN	: Z.A. ZONA AGRÍCOLA
ÁREA	: 42,892.00 m² (4.2892 Ha.)

SECCIONES VIALES EXISTENTES
Escala: 1/250

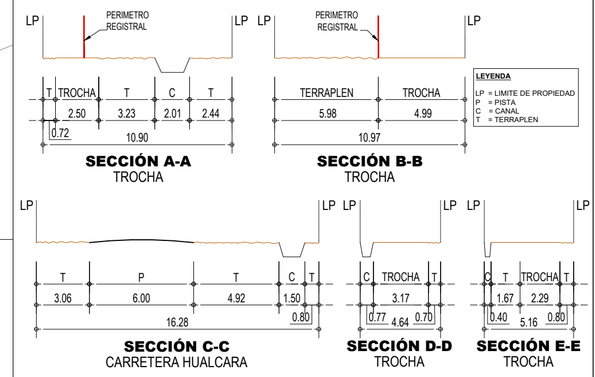

SECCIÓN A-A
TROCHA

SECCIÓN B-B
TROCHA

SECCIÓN C-C
CARRETERA HUALCARA

SECCIÓN D-D
TROCHA

SECCIÓN E-E
TROCHA

FUENTE:

- PARTIDA REGISTRAL N°P03079807, Zona Registral N° IX - Sede Lima - Oficina Registral Cañete

DATUM: **WGS84**

PROMOTOR:
INVERSIONES EL PINO S.A.C.

PROPIETARIO:
DANIELA MARIA RAMOS PHILIPPS, MASSIMILIANO FABIO AMODEO SARTESCHI, SABRINA RAMOS PHILIPPS Y LUCIANO GUILLERMO GUIDINO BRUCE

PROYECTO:
PLANEAMIENTO INTEGRAL CON FINES DE ANEXIÓN AL ÁREA URBANA Y ASIGNACIÓN DE ZONIFICACIÓN

PLANO: UBICACIÓN Y LOCALIZACIÓN

UBICACIÓN: B1 EX-FDO HUALCARA N° DE PARCELA 135, CODIGO CATASTRAL 8_3508550_06772 PROYECTO FORTALEZA VALLE CAÑETE, U.C. 10740, DISTRITO DE SAN VICENTE DE CAÑETE, PROVINCIA DE CAÑETE, DEPARTAMENTO DE LIMA

PROFESIONAL: Arq. Elsa Erika Araujo Bellido CAP:28254

DATUM: WGS84

FECHA: SETIEMBRE 2026

ESCALA: INDICADA

N° PLANO: 1